

# Geländeordnung Gersbach

Delta-Club Condor e.V.

Vereinbarung zwischen der Orts-Verwaltung-Gersbach, im weiteren Textverlauf mit OVG und dem Delta-Club-Condor e.V. Wehr Baden, mit DCC, benannt.

Grundlage dieser Vereinbarung, ist die „RICHTLINIE über Flugbetrieb für Gleitschirmfliegen und Modellsegelmodelle“ vom 02.12.1994.



1. Erlaubnis und Fluggelände .....	2
2. Ausweisung .....	2
3. Parkplätze.....	2
4. Nutzung .....	3
5. Flugbetrieb.....	3
6. Gefahrenhinweis.....	3
7. Luftaufsicht .....	3
8. Zusätzliche Bestimmungen .....	4

A handwritten signature in black ink, consisting of stylized letters, located in the bottom right corner of the page.

## 1. Erlaubnis und Fluggelände

Die OVG erlaubt aufgrund des Beschlusses an der Ortschaftsrat-Sitzung vom 06.04.2023 gemäß nachstehenden Bestimmungen, das Betreten und Benützen von folgenden Flächen zur Ausübung des motorlosem Gleitschirmsports (Gleitsegeln).

### a. ECK

Flurstück-Nr. 1276, Gewann Frohloch, Begrenzung Wirtschaftsweg Hohle Eiche  
Koordinaten: N 47°41'17.57" E 7°55'05.92", Höhe NN: 930m; Startrichtung WEST

### b. SKILIFT

Flurstück-Nr. 1550+1551+1552+1541+1542, Gewann Ober Ried  
Koordinaten: N47°41'15.61" E 7°55'42.81", Höhe NN: 954m; Startrichtung NO bis SO

### c. GAISHALDEN

Flurstück-Nr 1596, Gewann Äußere Gaishalde, Begrenzung Riedweg  
Flurstück-Nr 1595, Gewann Scheurenbühl  
Koordinaten: N 47°41'03.63" E 7°55'57.05", Höhe NN: 925m; Startrichtung: OST

Die Nutzer des Fluggebietes erkennen durch Aufnahme des Flugbetriebes in diesen vorgeannten Gebieten alle Bestimmungen dieser Vereinbarung an.

## 2. Ausweisung

Die Erlaubnis erstreckt sich in erster Linie auf die Mitglieder des DCC, die an folgender Plakette (angebracht an PKW) zu erkennen sind.



NICHT-Mitglieder des DCC können nach Einweisung durch ein Mitglied, das Gelände ebenso nutzen.

## 3. Parkplätze

Die öffentlichen Parkplätze "SAUBRUNNEN", bei der hohlen Eiche und der "DREISPITZ", bei der Mistplatte können genutzt werden. Ebenso ist es selbstverständlich möglich, auf andere öffentliche Parkplätze unter Berücksichtigung der StVO auszuweichen.

Die Zufahrt an den Startplatz SKILIFT, ist für Mitglieder des DCC erlaubt. Plakette gut sichtbar an Fahrzeug angebracht. Ist jedoch ausschließlich für den Materialtransport vorgesehen.

Hochfahren, Gleitschirmausrüstung ausladen und wieder runterfahren, Fahrzeug z. B. an der Mistplatte, Parkplatz Dreispitz, parken.

## 4. Nutzung

Von Anfang Oktober bis Ende April können die benannten Flächen uneingeschränkt genutzt werden. Die Rücksichtnahme auf die weidenden Tiere ist hierbei vorausgesetzt.

In den Sommermonaten, Anfang Mai bis Ende September, hat die Bewirtschaftung der Landwirtschaftlichen Flächen Vorrang.

Wiesen können hierbei bis zu einer Gras Höhe von ca. 10-15cm betreten werden.

Die Nutzung der Fluggelände, ist ausschließlich für die Mitglieder des DCC oder eingewiesene Personen vorgesehen.

Eine kommerzielle Nutzung, ist somit, beispielsweise über oder mit einer Flugschule, explizit ausgeschlossen!

## 5. Flugbetrieb

Das Gelände eignet sich in erster Linie für Ground Handling, Übungen mit dem Schirm am Boden und Abgleitern (Direktflug von Start- zu Landeplatz). Die Anwesenden Sportpiloten haben hierbei aufeinander Rücksicht zu nehmen.

Beim Hangsoaren, das ist ein Hangnahes Fliegen, mit wenig Abstand zum Boden, sind die Ausweichregeln des Europaverband der Gleitschirm- und Drachenflierer (EHPU) ausnahmslos einzuhalten.



## 6. Gefahrenhinweis

Da die benannten Flächen landwirtschaftlich genutzt werden, befinden sich dort bis in einer Höhe von ca. 1m, elektrisch betriebene Weidezäune. Aus der Ferne sind diese nur schlecht erkennbar. Die dazu benötigten „Weidepfähle“, das sind die Stützen, in die der Weidezaun eingehängt und gespannt wird, lassen sich gut erkennen und darauf rückschließen, WO der Draht sein könnte. In den Wintermonaten ist der Zaun teilweise ausgehängt. Vorteil in diesem Gebiet, laut Information des Ortschaftsrates, sind die Weidezäune Ortsgebunden (stehen immer an der gleichen Stelle).

Die Benutzung der Flächen für die Ausübung des Sportbetriebes erfolgt auf EIGENE Gefahr.

Jegliche Haftungsansprüche an die Gemeinde Gersbach oder die Weidebewirtschafter werden vollständig ausgeschlossen seitens des Delta-Club-Condor e.V. Wehr Baden.

## 7. Luftaufsicht

Der Deutsche-Hängegleiter-Verband (DHV), ist gem. § 3 BeauftrV Abs. 4 mit der Aufsicht über den Betrieb von Luftsportgeräten auf Flugplätzen und Geländen zu gewährleisten. Um die Sicherheit und Ordnung auf den knapp 1000 Geländen zu gewährleisten, werden Piloten zu örtlichen "Beauftragten für Luftaufsicht" ernannt.

In diesem Fall ist der „Beauftragte für Luftaufsicht“ des DCC im Raum Gersbach zuständig. Er hat somit die Aufsicht folgender Startplätze: HEUE+ECK+SKILIFT+GAISHALDEN.


## 8. Zusätzliche Bestimmungen

- a. Feuerungen sind auf dem Fluggelände, sowie auf angrenzenden Grundstücken durch Flugbetriebsteilnehmer nebst Angehörigen nicht erlaubt.  
Das Fluggelände stellt keinen Übungsplatz für organisierte Schulungen und für den Leistungssport dar, sondern soll lediglich dem Freizeitsport und dem Freizeitvergnügen dienen.
- b. Grobe Pflichtverletzungen können zum Verlust der Berechtigung der Ausübung des Flugbetriebs auf den Gerspacher Fluggebieten führen.
- c. Modellfliegen in Gersbach sollte am Hörnle, Hang nördlich vom Startplatz ECK, bei der „Modellfluggruppe Gersbach e.V.“ stattfinden. Gäste sind dort gerne willkommen. besteht die Möglichkeit der Gleitschirmpiloten, z.B. Treffen am Startplatz, gerne darauf hinweisen.  
Modellfluggelände ist im Gewann im Rüttenen Flurstück-Nr 986, der Startplatz befindet sich bei den Koordinaten N47° 42' 24,040516" E7° 54' 38,6501621221".

GERSBACH  
05.10.23   
Ort, Datum, Unterschrift

OVG, Orts-Verwaltung-Gersbach  
Andreas Falk, Vorsitzender

Wehratalstraße 10  
D-79650 Schopfheim-Gersbach

Schopfheim d. 30.9.2023   
Ort, Datum, Unterschrift

DCC, Delta-Club-Condor e.V., Wehr / Baden  
Torsten Elstermann, Vorsitzender

Am Eisweiher 4  
D-79650 Schopfheim

### Anlagen


Anlage-1, Flurstückübersicht, 2 Seiten





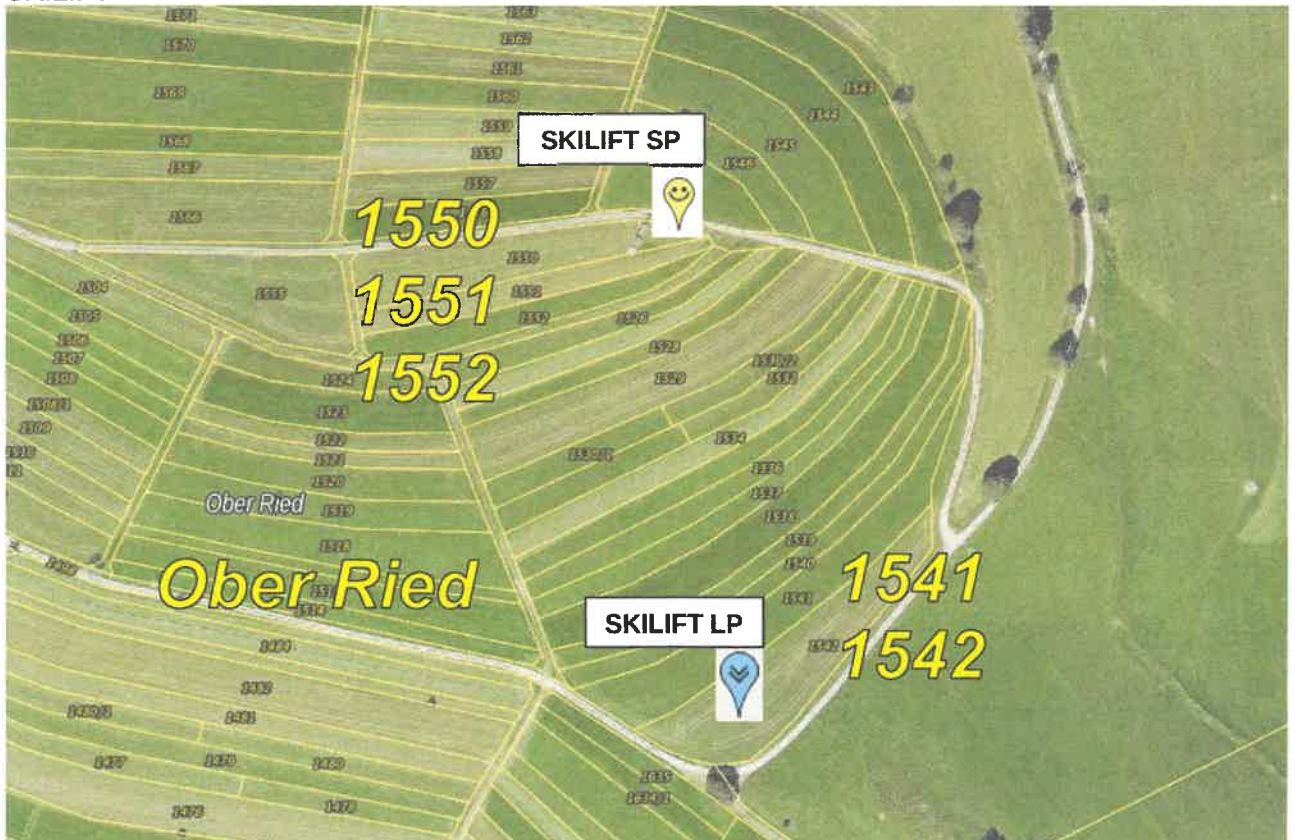
# Anlage 1, Flurstückübersicht

ECK



Quelle: <https://www.gutachterausschuesse-bw.de/borisbw/?lang=de>

SKILIFT



Quelle: <https://www.gutachterausschuesse-bw.de/borisbw/?lang=de>



# GAISHALDEN



Quelle: <https://www.gutachterausschuesse-bw.de/borisbw/?lang=de>

## Info zur Quelle der Lagepläne

Ist die allgemein zugängliche Internetseite BORIS-BW. Eingabe des Such-Kriteriums: „Gersbach, Schopfheim (Stadtteil)“, Stand vom 27.08.2023

**BORIS-BW** Bodenrichtwertinformationssystem Baden-Württemberg

Ministerium für Landesentwicklung und Wohnen Baden-Württemberg

BORIS-BW ist das zentrale Bodenrichtwertinformationssystem der Gutachterausschüsse in Baden-Württemberg.

BORIS-BW Bodenrichtwerte Grundsteuer B

Platznummer, Postleitzahl, Adresse oder Ort

Suchen

Gersbach, Schopfheim (Stadtteil)

© die

© GeoData